

## Resultados Individuales del Informe, por países

### 1. España

Zabaldika (Oeste)	Evaluación del estudio: <b>insatisfactorio</b>
-------------------	--

Situación: N-135 Agorreta – Pamplona  
inmediatamente antes de la salida de Zabaldika



#### Puntos fuertes

- 😊 El área exterior es tranquila
- 😊 Dispone de mesas para picnic.

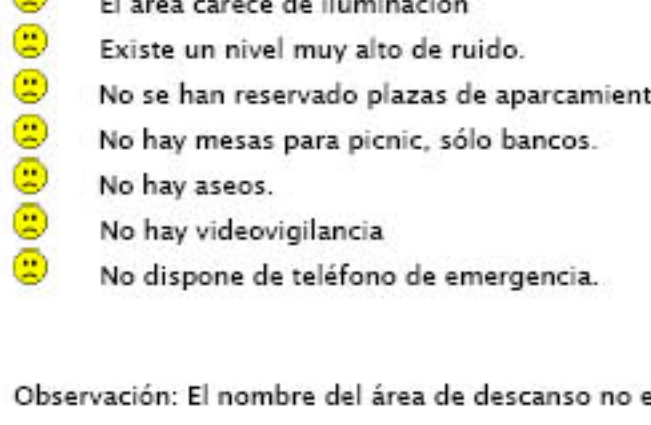
#### Puntos débiles

- 😞 El área carece de iluminación.
- 😞 No se han reservado plazas de aparcamiento para personas discapacitadas.
- 😞 No hay aseo para personas discapacitadas.
- 😞 No hay vías peatonales a lo largo de las plazas de aparcamiento.
- 😞 Los aseos carecen de iluminación incluso en el interior
- 😞 no había papel higiénico, jabón, toallas de papel ni secador de manos por aire.
- 😞 No hay videovigilancia.
- 😞 No dispone de teléfono de emergencia.

### España

Tudela (Sur) / Km 213	Evaluación del estudio: <b>muy insatisfactorio</b>
-----------------------	--

Situación: AP 68 Logroño – Zaragoza  
entre Cruce AP 15 / AP 68 y Tudela



#### Puntos fuertes

- 😊 Existe una estructura de recreo (un trepador) para los niños.

#### Puntos débiles

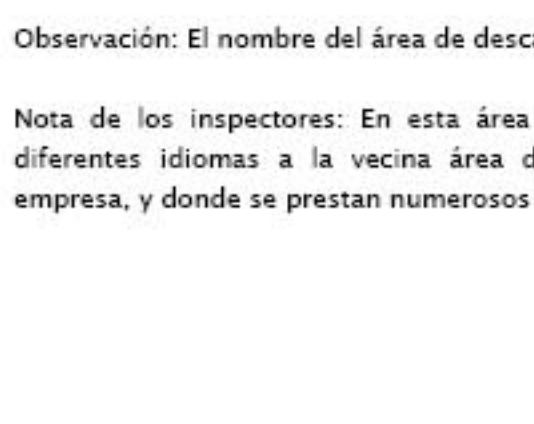
- 😞 El área carece de iluminación
- 😞 Existe un nivel muy alto de ruido.
- 😞 No se han reservado plazas de aparcamiento para personas discapacitadas.
- 😞 No hay mesas para picnic, sólo bancos.
- 😞 No hay aseos.
- 😞 No hay videovigilancia
- 😞 No dispone de teléfono de emergencia.

Observación: El nombre del área de descanso no está señalizado.

### España

Torres de Segre (Sur) / Km 135	Evaluación del estudio: <b>muy insatisfactorio</b>
--------------------------------	--

Situación: AP 2 Zaragoza – Barcelona  
entre Fraga y Lleida



#### Puntos fuertes

- 😊 Mesa para picnic debajo de una arboleda, sobre bases de madera muy estables.

#### Puntos débiles

- 😞 El área carece de iluminación.
- 😞 No se han reservado plazas de aparcamiento para personas discapacitadas.
- 😞 No hay vías peatonales a lo largo de las plazas de aparcamiento.
- 😞 No hay aseos.
- 😞 No hay videovigilancia
- 😞 No dispone de teléfono de emergencia.

Observación: El nombre del área de descanso no está señalizado.

Nota de los inspectores: En esta área de descanso, vallas enormes remiten en diferentes idiomas a la vecina área de servicio de "Lleida", atendida por una empresa, y donde se prestan numerosos servicios.

### España

La Salve Regina (Oeste) / Km 46	Evaluación del estudio: <b>muy insatisfactorio</b>
---------------------------------	--

Situación: AP 15 Pamplona – Triángulo AP 68  
entre Tafalla y Marcilla



#### Puntos fuertes

- 😊 Vías peatonales a lo largo de las zonas de aparcamiento.

#### Puntos débiles

- 😞 El área carece de iluminación.
- 😞 En parte, había basura en el área.
- 😞 No hay mesas para picnic.
- 😞 No hay aseos.
- 😞 No hay videovigilancia
- 😞 No dispone de teléfono de emergencia.

Observación: El nombre del área de descanso no está señalizado.

### España

Sant Celoni (Este) / Km 100	Evaluación del estudio: <b>muy insatisfactorio</b>
-----------------------------	--

Situación: AP 7 Barcelona – Girona  
entre Sant Celoni y Hostalric



#### Puntos débiles

- 😞 El área carece de iluminación.
- 😞 Varios baches en el pavimento de la calzada.
- 😞 No hay vías peatonales a lo largo de las plazas de aparcamiento.
- 😞 Las mesas para picnic y los bancos están muy cerca de la calzada.
- 😞 No hay aseos.
- 😞 No hay videovigilancia ni teléfono de emergencia.

Observación: El nombre del área de descanso no está señalizado.

Nota de los inspectores: En esta área de descanso, vallas enormes remiten en diferentes idiomas a la vecina área de servicio de "La Selva", atendida por una empresa, donde se prestan numerosos servicios.

### España

Pont del Diable (Norte) / Km 246	Evaluación del estudio: <b>muy insatisfactorio</b>
----------------------------------	--

Situación: AP 7 Barcelona – Tarragona  
en la salida Tarragona – Centro



#### Puntos débiles

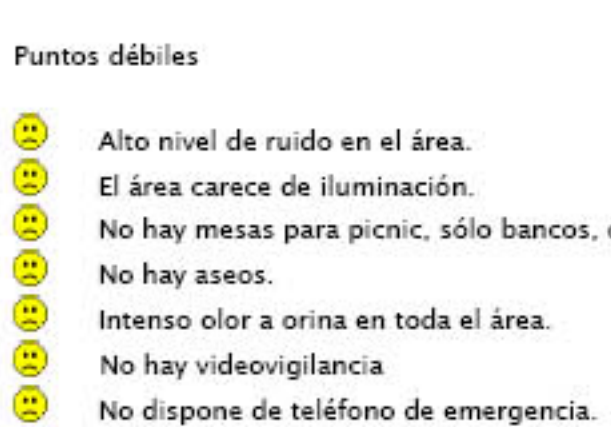
- 😞 El carril de entrada al área de descanso es muy corto.
- 😞 El área carece de iluminación.
- 😞 Alto nivel de ruido.
- 😞 No hay mesas para picnic en el área, sólo bancos.
- 😞 Las zonas ajardinadas están descuidadas.
- 😞 Había basura.
- 😞 No hay aseos.
- 😞 No hay videovigilancia
- 😞 No dispone de teléfono de emergencia.

Observación: En esta área de descanso, vallas enormes remiten en diferentes idiomas a la vecina área de servicio de "L'Hospitalet", atendida por una empresa, donde se prestan numerosos servicios.

### España

Campmany (Este) / Km 12	Evaluación del estudio: <b>muy insatisfactorio</b>
-------------------------	--

Situación: AP 7 Barcelona / España – Perpignan / Francia  
entre Figueres – Norte y La Jonquera



#### Puntos débiles

- 😞 El área carece de iluminación. Alto nivel de ruido.
- 😞 Muchos baches en el pavimento de la calzada.
- 😞 No hay vías peatonales a lo largo de las plazas de aparcamiento.
- 😞 No hay mesas para picnic, sólo bancos.
- 😞 No hay aseos.
- 😞 Intenso olor a orina en toda el área.
- 😞 No hay videovigilancia
- 😞 No dispone de teléfono de emergencia.

Observación: El nombre del área de descanso no está señalizado.

Nota de los inspectores: En esta área de descanso, vallas enormes remiten en diferentes idiomas a la vecina área de servicio de "Llobregat", atendida por una empresa, donde se prestan numerosos servicios.

### España

Subirats (Sur) / Km 181	Evaluación del estudio: <b>muy insatisfactorio</b>
-------------------------	--

Situación: AP 7 Tarragona – Girona  
entre Sant Sadurni y Martorell



- 😞 Alto nivel de ruido en el área.
- 😞 El área carece de iluminación.
- 😞 No hay mesas para picnic, sólo bancos, que están muy cerca de la calzada.
- 😞 No hay aseos.
- 😞 Intenso olor a orina en toda el área.
- 😞 No hay videovigilancia
- 😞 No dispone de teléfono de emergencia.

Observación: El nombre del área de descanso no está señalizado.

Nota de los inspectores: En esta área de descanso, vallas enormes remiten en diferentes idiomas a la vecina área de servicio de "Llobregat", atendida por una empresa, donde se prestan numerosos servicios.