



GOBIERNO  
DE ESPAÑA

MINISTERIO  
DE AGRICULTURA, ALIMENTACIÓN  
Y MEDIO AMBIENTE

SECRETARÍA GENERAL DE  
AGRICULTURA Y ALIMENTACIÓN

DIRECCIÓN GENERAL DE  
DESARROLLO RURAL Y POLÍTICA  
FORESTAL

## INCENDIOS FORESTALES DEL 1 DE ENERO AL 14 DE SEPTIEMBRE DE 2014

DATOS PROVISIONALES DE 2013 y 2014 PROPORCIONADOS POR LAS COMUNIDADES AUTÓNOMAS

Año	2004 (01-01 a 14-09)	2005 (01-01 a 14-09)	2006 (01-01 a 14-09)	2007 (01-01 a 14-09)	2008 (01-01 a 14-09)	2009 (01-01 a 14-09)	2010 (01-01 a 14-09)	2011 (01-01 a 14-09)	2012 (01-01 a 14-09)	2013 (01-01 a 14-09)	MEDIA (01-01 a 14-09)	2014 (01-01 a 14-09)
Nº CONATOS (<1 ha)	11.296	14.554	9.929	5.019	6.216	8.324	6.602	7.596	9.319	5.994	8.485	6.046
Nº INCENDIOS (>= 1 ha)	6.245	8.120	5.235	2.292	3.843	5.145	3.493	3.744	5.066	2.320	4.550	2.710
<b>TOTAL SINIESTROS</b>	<b>17.541</b>	<b>22.674</b>	<b>15.164</b>	<b>7.311</b>	<b>10.059</b>	<b>13.469</b>	<b>10.095</b>	<b>11.340</b>	<b>14.385</b>	<b>8.314</b>	<b>13.035</b>	<b>8.756</b>
<b>VEGETACION LEÑOSA</b>												
<b>Sup. Arbolada (ha)</b>	48.820,96	67.022,90	70.481,83	28.457,10	8.057,45	39.601,21	9.832,09	10.517,68	77.062,00	15.643,31	37.549,65	10.085,82
<b>Sup. Matorral y Monte Abierto (ha)</b>	50.296,92	87.793,32	69.855,00	32.817,91	30.420,75	63.329,86	36.555,33	31.644,97	108.720,51	24.968,17	53.640,27	26.119,99
<b>VEGETACION HERBACEA</b>												
<b>Sup. Pastos y Dehesas (ha)</b>	22.428,41	11.424,52	11.555,85	11.961,81	8.283,93	11.617,52	4.934,53	9.133,24	17.510,67	9.305,99	11.815,65	6.121,79
<b>SUP. FORESTAL (ha)</b>	<b>121.546,29</b>	<b>166.240,74</b>	<b>151.892,68</b>	<b>73.236,82</b>	<b>46.762,13</b>	<b>114.548,59</b>	<b>51.321,95</b>	<b>51.295,89</b>	<b>203.293,18</b>	<b>49.917,47</b>	<b>103.005,57</b>	<b>42.327,60</b>
<b>% SUP. AFECTADA / S.F. NACIONAL</b>	<b>0,441</b>	<b>0,603</b>	<b>0,551</b>	<b>0,266</b>	<b>0,170</b>	<b>0,416</b>	<b>0,186</b>	<b>0,186</b>	<b>0,738</b>	<b>0,181</b>	<b>0,374</b>	<b>0,154</b>
<b>Nº GRANDES INCENDIOS (&gt;500 ha)</b>	<b>19</b>	<b>42</b>	<b>58</b>	<b>14</b>	<b>6</b>	<b>35</b>	<b>11</b>	<b>9</b>	<b>39</b>	<b>16</b>	<b>25</b>	<b>7</b>

En superficie no arbolada, cuando en los datos provinciales no se ha hecho distinción entre vegetación leñosa y herbácea, se ha considerado toda la superficie como "Matorral y Monte Abierto"

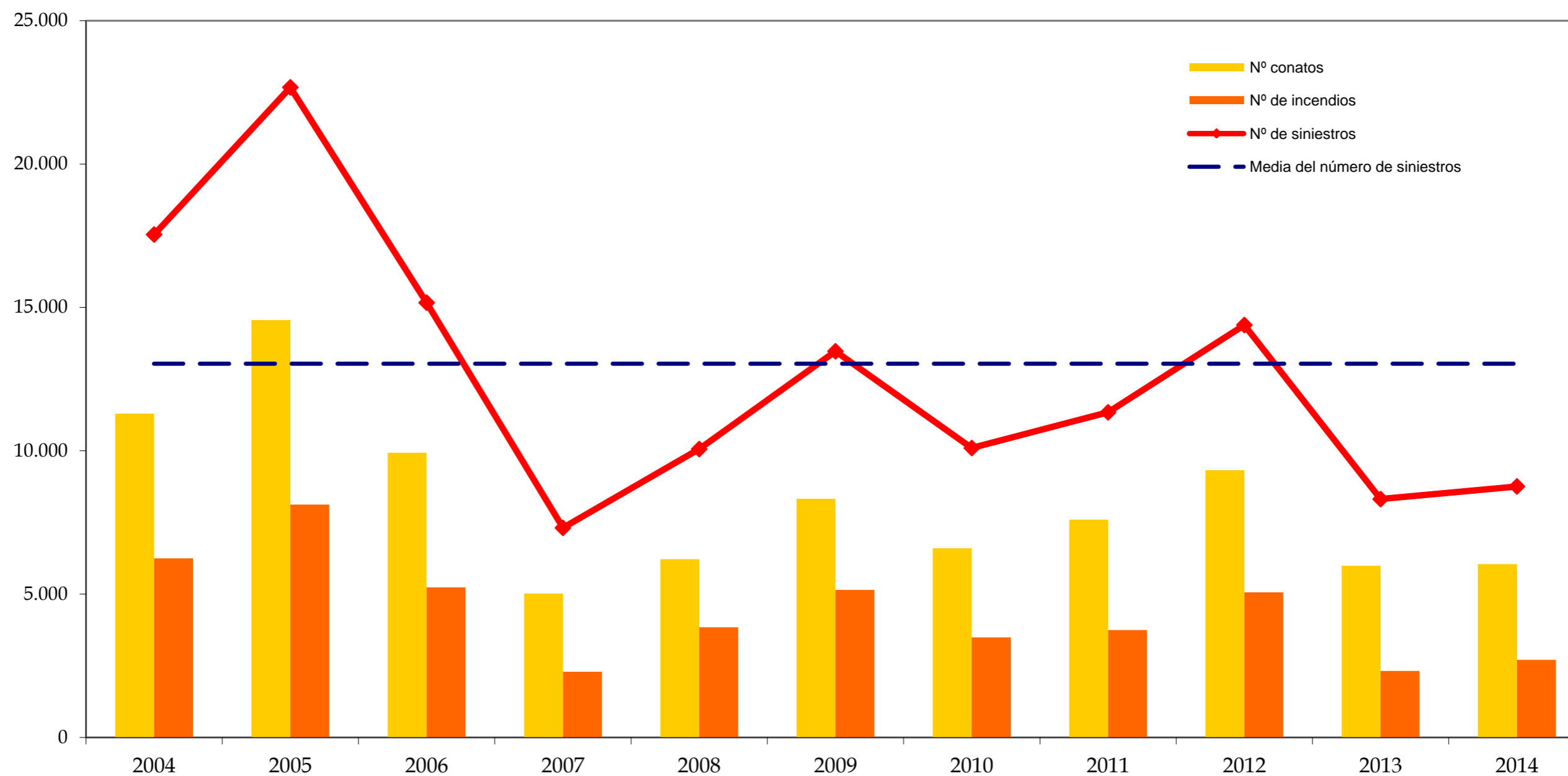


GOBIERNO DE ESPAÑA

MINISTERIO DE AGRICULTURA, ALIMENTACIÓN Y MEDIO AMBIENTE

SECRETARÍA GENERAL DE AGRICULTURA Y ALIMENTACIÓN  
DIRECCIÓN GENERAL DE DESARROLLO RURAL Y POLÍTICA FORESTAL

### EVOLUCIÓN CONATOS- INCENDIOS DEL 1 DE ENERO AL 14 DE SEPTIEMBRE 2004-2014





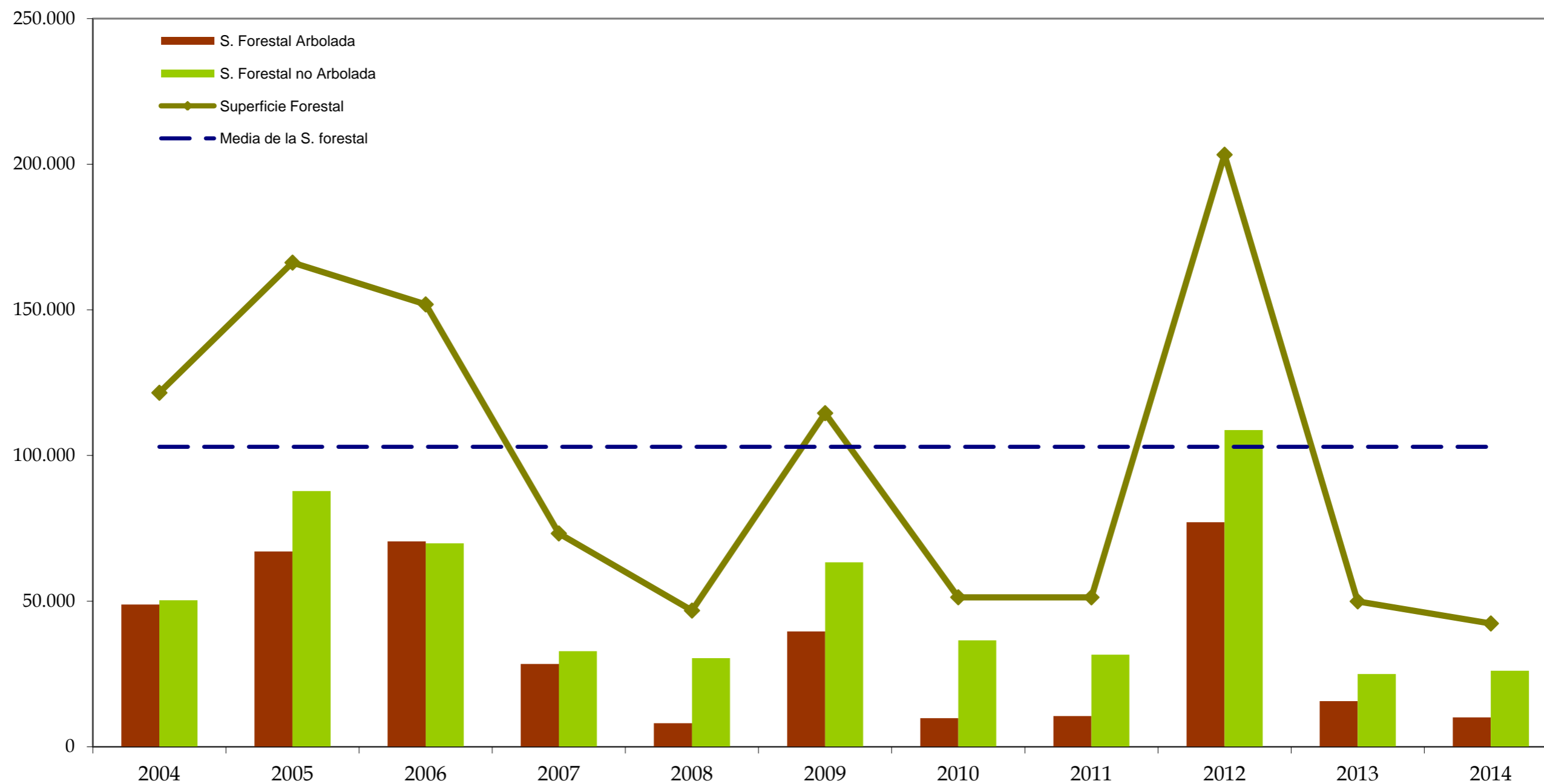
GOBIERNO DE ESPAÑA

MINISTERIO DE AGRICULTURA, ALIMENTACIÓN Y MEDIO AMBIENTE

SECRETARÍA GENERAL DE AGRICULTURA Y ALIMENTACIÓN

DIRECCIÓN GENERAL DE DESARROLLO RURAL Y POLÍTICA FORESTAL

### EVOLUCIÓN SUPERFICIES FORESTALES DEL 1 DE ENERO AL 14 DE SEPTIEMBRE 2004-2014



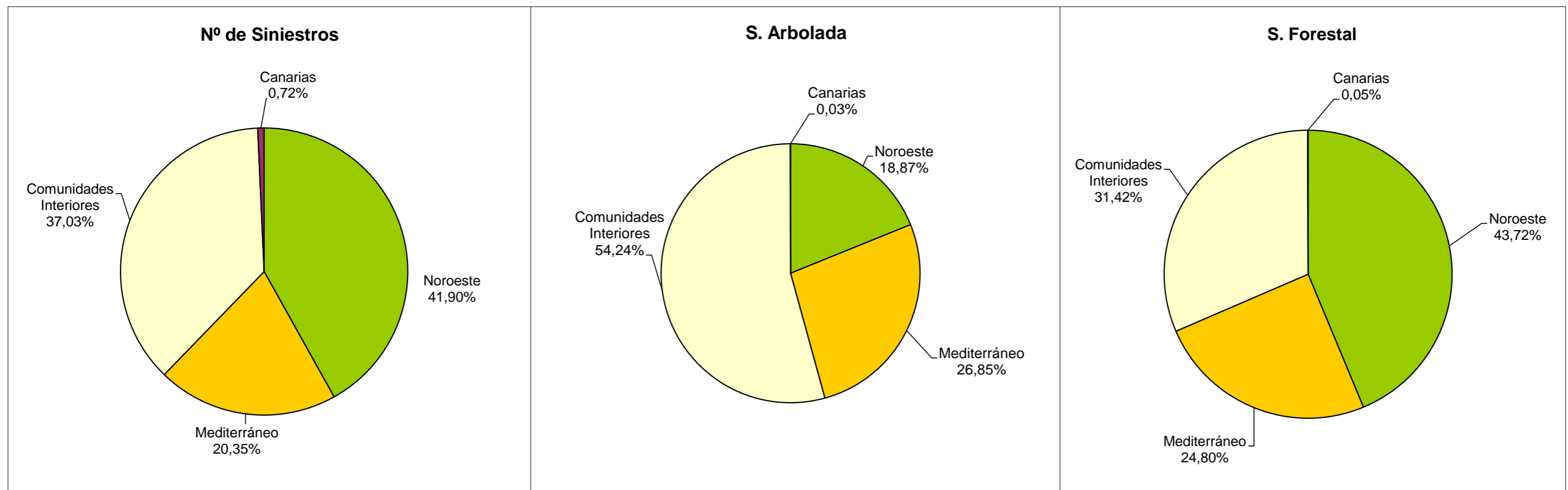


GOBIERNO DE ESPAÑA

MINISTERIO DE AGRICULTURA, ALIMENTACIÓN Y MEDIO AMBIENTE

SECRETARÍA GENERAL DE AGRICULTURA Y ALIMENTACIÓN  
DIRECCIÓN GENERAL DE DESARROLLO RURAL Y POLÍTICA FORESTAL

## INCENDIOS FORESTALES DEL 1 DE ENERO AL 14 DE SEPTIEMBRE DE 2014



**NOROESTE:** Comprende las Comunidades Autónomas de Galicia, Asturias, Cantabria y País Vasco y las provincias de León y Zamora.

**MEDITERRÁNEO:** Comprende las Comunidades Autónomas costeras con el mar Mediterráneo, incluyendo sus provincias interiores.

**CANARIAS:** Incluye todo el archipiélago canario.

**COMUNIDADES INTERIORES:** Comprende las provincias del resto de Comunidades no costeras, excepto León y Zamora